

**Samedi 10 août 2013**

**Epreuve Nationale Juniors Hommes**

**Département du GARD**


**1ère étape 110 kms**

**Après-Midi**

- 10h: Ouverture de la permanence à Sommières
- 12h: Réunion Directeurs Sportifs Equipement  
Radio Véhicules DS
- 14h: Contrôle braquets - Signature au podium - Présentation des équipes

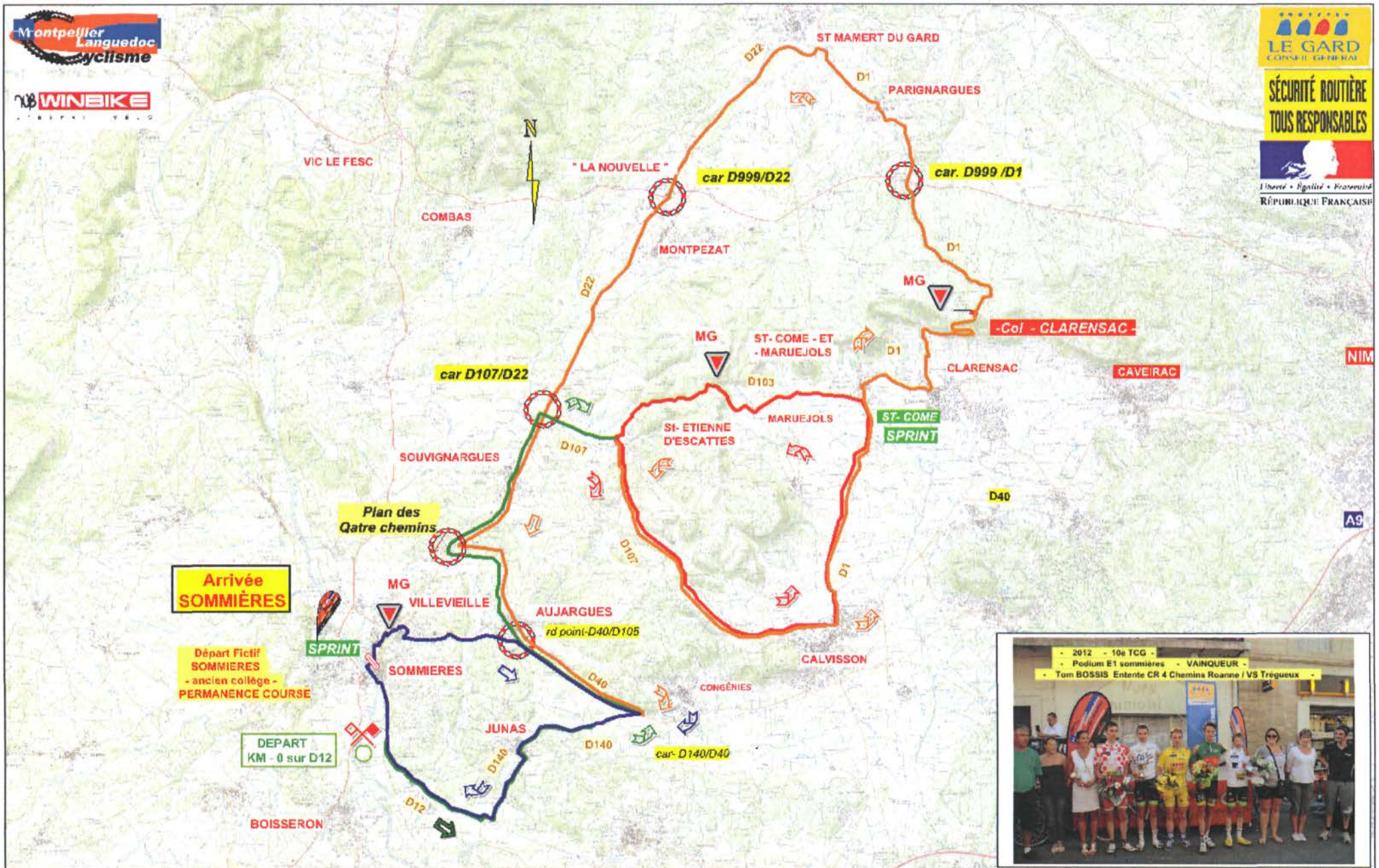
**SOMMIERES**

**SOMMIERES**



- 14h50 Départ (Fictif) de Sommières
- 17h37 Arrivée puis **Protocole à SOMMIERES**

ALT. m	LOCALITEES TRAVERSEES	ROUTE	Kilométrage			heure passage								
			PARTIEL	PARCOURS	RESTANT	42 km/h			30 km/h					
LANGUEDOC ROUSSILLON DEPARTEMENT DU GARD						H	m	s	H	m	s			
	<b>SOMMIERES - DEPART FICTIF</b>		-3	-3,00										
<b>25</b>	<b>DEPART REEL - Sortie de SOMMIERES (dir. Aubais)</b>	D12	0	0,00	110,00	15	0	0	15	0	0			
41	D12/D140 - Tourner à gauche	D140	2,45	2,45	107,55	15	3	30	15	4	54			
80	JUNAS	D140	1,9	4,35	105,65	15	6	12	15	8	42			
70	D140 / D40 Tourner à gauche - direction Sommières	D40	2,3	6,65	103,35	15	9	30	15	13	18			
75	AUJARGUES - traversée -	D105	2,8	9,45	100,55	15	13	30	15	18	54			
79	RD POINT 4 Chemins - Tourner à droite -	D22	2,4	11,85	98,15	15	16	55	15	23	42			
106	SOUVIGNARGUES	D22	1,9	13,75	96,25	15	19	38	15	27	30			
78	Car-D22 / D107 - Tourner à droite -	D107	1,35	15,10	94,90	15	21	34	15	30	12			
87	St ETIENNE D'ESCATTES	D107	1,5	16,60	93,40	15	23	42	15	33	12			
53	CALVISSON - D107/D1 - Tourner à gauche - direction St Côte	D1	6,4	23,00	87,00	15	32	51	15	46	0			
65	<b>St COME - SPRINT</b>	D103	4,38	27,38	82,62	15	39	6	15	54	45			
149	<b>ST ETIENNE ESCATTES - MG (1,3kms) 2è Catég.</b>	D103	3,3	30,68	79,32	15	43	49	16	1	21			
87	St ETIENNE D'ESCATTES	D107	2,2	32,88	77,12	15	46	58	16	5	45			
53	CALVISSON - D107/D1 - Tourner à gauche - direction St Côte	D1	6,4	39,28	70,72	15	56	6	16	18	33			
65	<b>St COME - SPRINT</b>	D1	4,4	43,68	66,32	16	2	24	16	27	21			
70	CLARENSAC - traversée -	D1	1,8	45,48	64,52	16	4	58	16	30	57			
191	<b>SOMMET CLARENSAC - MG 2è Catég.</b>	D1	3,1	48,58	61,42	16	9	24	16	37	9			
147	Rd Point D1/D999 "St Pierre de Vacquiere"	D1	3,38	51,96	58,04	16	14	13	16	43	55			
129	PARIGNARGUES	D1	1,8	53,76	56,24	16	16	48	16	47	31			
106	Car D1/D22 -ST MAMERT DU GARD - Tourner à gauche vers Sommières	D22	1,6	55,36	54,64	16	19	5	16	50	43			
144	Rd Point D22/D999 "La nouvelle" rte du Vigan - directions Sommières	D22	4,2	59,56	50,44	16	25	5	16	59	7			
125	MONTPEZAT	D22	1,15	60,71	49,29	16	26	43	17	1	25			
65	Car-D22 / D107 - tout droit -	D22	3,5	64,21	45,79	16	31	43	17	8	25			
106	SOUVIGNARGUES	D107	1,35	65,56	44,44	16	33	39	17	11	7			
79	RD POINTS 4 CHEMINS	D105	1,9	67,46	42,54	16	36	22	17	14	55			
75	AUJARGUES	D105	2,35	69,81	40,19	16	39	43	17	19	37			
70	Rd Point-D105/D40 ( direction Nimes)	D40	0,3	70,11	39,89	16	40	9	17	20	13			
70	Car. D40 / D140 - Tourner à droite	D140	2,55	72,66	37,34	16	43	48	17	25	19			
80	JUNAS	D140	2,3	74,96	35,04	16	47	5	17	29	55			
46	Car-D140/D12 - Tourner à droite: direction Sommières	D12	1,9	76,86	33,14	16	49	48	17	33	43			
30	<b>SOMMIERES - SPRINT</b>		4,1	80,96	29,04	16	55	39	17	41	55			
95	<b>VILLEVIEILLE - Montée du Château - ancienne route</b>		1,15	82,11	27,89	16	57	18	17	44	13			
70	Rd Point-D40/D105 (direction Nimes)	D40	2,5	84,61	25,39	17	0	52	17	49	13			
70	Car. D40 / D140 - Tourner à droite -	D140	2,57	87,18	22,82	17	4	32	17	54	21			
80	JUNAS	D140	2,3	89,48	20,52	17	7	49	17	58	57			
46	Car-D140/D12 Tourner à droite - direction Sommières	D12	1,9	91,38	18,62	17	10	32	18	2	45			
30	<b>SOMMIERES - passage ligne d'arrivée -</b>	D6110	4,1	95,48	14,52	17	16	24	18	10	57			
95	<b>VILLEVIEILLE -Montée Château -MG- 2è Catg. ancienne route</b>		1,15	96,63	13,37	17	18	2	18	13	15			
70	Rd Point-D105/D40 ( direction Nimes)	D40	2,5	99,13	10,87	17	21	36	18	18	15			
70	Car. D40 / D140 - Tourner à droite -	D140	2,57	101,70	8,30	17	25	17	18	23	24			
80	JUNAS	D140	2,3	104,00	6,00	17	28	34	18	28	0			
46	Car-D140/D12 - Tourner à droite direction Sommières	D12	1,9	105,90	4,10	17	31	17	18	31	48			
30	<b>ARRIVÉE - SOMMIERES - Av GL Bruyère</b>		4,1	110,00	0,00	17	37	8	18	40	0			



**Arrivée  
SOMMIÈRES**

Départ Fictif  
SOMMIÈRES  
- ancien collège -  
PERMANENCE COURSE


DEPART  
KM - 0 sur D12



- 2012 - 10e TCG -  
 - Podium E1 sommieres - VAINQUEUR -  
 - Tom BOSSIS Entente CR 4 Chemins Roanne / VS Tréguieux -

Reproduction interdite sans autorisation

Altitude m.



Départ **SOMMIÈRES**

Sur D12

car. D140/D140 - Ta Gauche vers JUNAS



**JUNAS**

car. D140/D140

**AUJARGUES**

car. D105 / D22 -QUATRE CHEMNS-

**SOUVIGNARGUES**

car. D22 - D107

St ETIENNE D'ESCATTES

**CALVISSON**

ST COME--- SPRINT



Côte St ETIENNE D'ESCATTES " MG 2 "

St ETIENNE D'ESCATTES

**CALVISSON**

ST COME--- SPRINT



Sommet - CLARENSAC " MG 2 "

CLARENSAC

Rd-Pt D1/D999 - St Pierre de Vaccquère

**PARIGNARGUES**

car. D22 / D1 - près de St Mamert du gard

Rd-Pt D22 / D999 - LA NOUVELLE (me du VIEUX)

Près de Montpezat

car. D22 / D107

**SOUVIGNARGUES**

car. D105 / D22 -QUATRE CHEMNS-

**AUJARGUES**

Rd-Pt D40/D105

car. D40 / D140

**JUNAS**

car. D140 / D12 - Ta Droite vers Sommières

Ligne Arrivée --- SPRINT



Côte de VILLEVIELLE - Passage MAIRIE

Rd-Pt D40/D105

car. D40 / D140

**JUNAS**

car. D140 / D12

Passage Ligne Arrivée -

Côte de VILLEVIELLE " MG 2 " Passage MAIRIE

Rd-Pt D40/D105

car. D40 / D140

**JUNAS**

car. D140 / D12

**ARRIVÉE SOMMIÈRES**

110 km

Km

Samedi 10 août 2013 - Après-Midi  
11è Tour Cycliste Cévennes / Garrigüe Pays de Sommières

**SOMMIÈRES - SOMMIÈRES**

1ère étape 110 Km

## Organise le 11 è Tour Cycliste Cévennes Garrigue & Pays de Sommières

**Dimanche 11 août 2013**

**Matin**

**2<sup>ème</sup> étape - CLMI - 9,15 kms**

Pas de Réunion Directeurs Sportifs

Contrôle braquets - Signature 15' avant le départ

**9h30 : 1er Départ de Logrian -Florian**

**11h15 : Fin d'étape à Logrian -Florian**

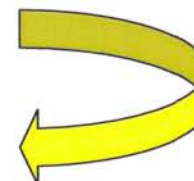
**11h20 : Protocole à Logrian -Florian**

**12h: Repas ville de Lasalle - Place de la mairie**

**Epreuve NATIONALE Juniors Hommes**

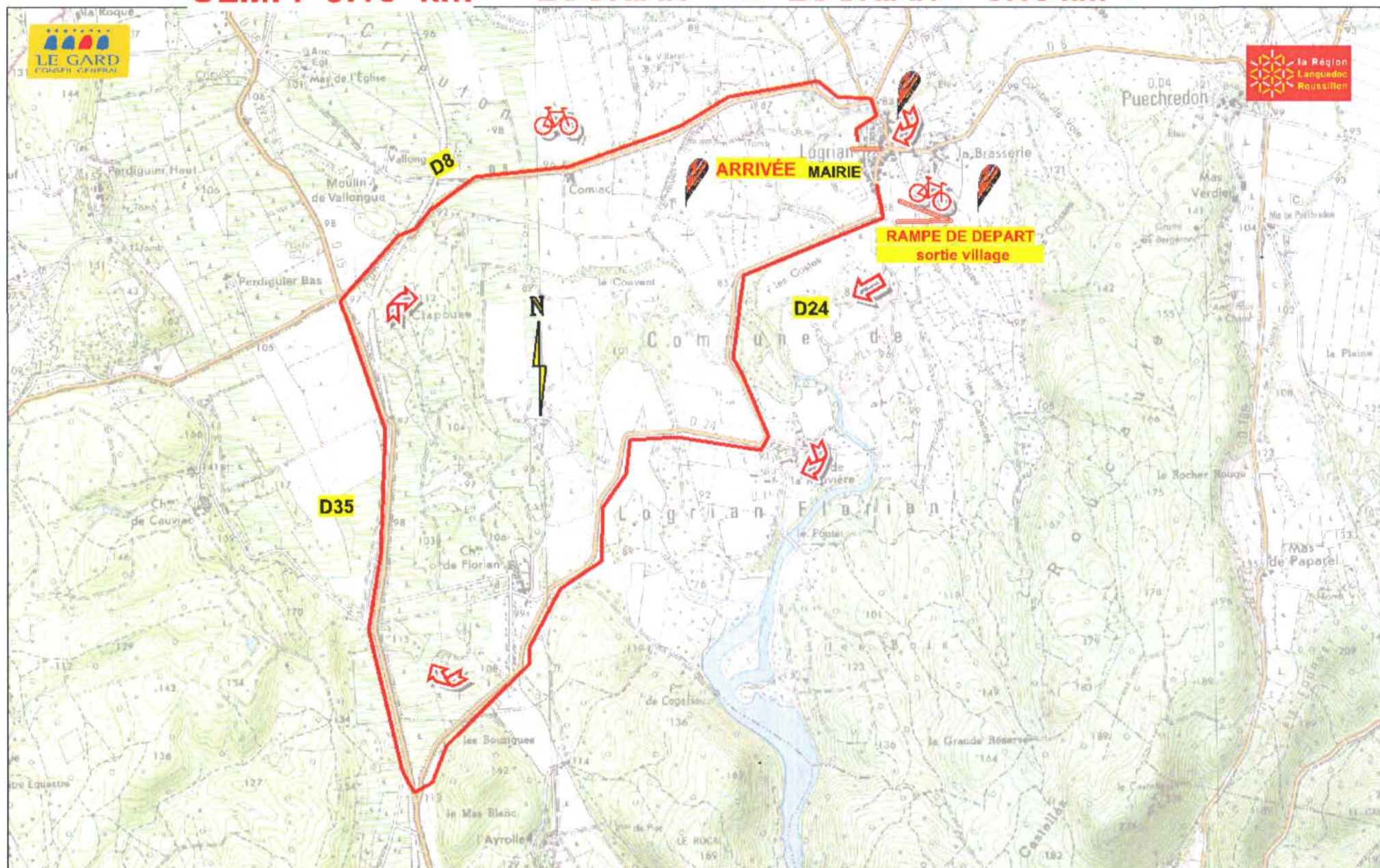
**LOGRIAN - FLORIAN**

**LOGRIAN - FLORIAN**



Altitude	Localités traversées	Kilométrage	Heure de Passage					
			1 <sup>er</sup> Partant		Dernier Partant			
	Département du Gard	Voie	Partiel	Parcours	35 km/h	45 km/h	35 km/h	45 km/h
88	<b>LOGRIAN - FLORIAN - Route de Quissac - DEPART</b>	0,00	<b>0</b>		<b>09:30:00</b>	<b>09:30:00</b>	<b>11:00:00</b>	<b>11:00:00</b>
88	Sortie Logrian-Florian 1er virage à droite rte Quissac	D24	0,20	0,2	09:30:20	09:30:16	11:00:20	11:00:16
85	Sortie Logrian-Florian	D24	0,70	0,9	09:31:32	09:31:12	11:01:32	11:01:12
91	proxim. châ la Rouvière	D24	0,73	1,626	09:32:46	09:32:10	11:02:46	11:02:10
95	1er chem accès châ Florian	D24	1,90	3,526	09:36:01	09:34:42	11:06:01	11:04:42
113	car, D24/D35	D35	1,05	4,576	09:37:49	09:36:06	11:07:49	11:06:06
110	2ème chem accès châ Florian	D35	0,82	5,396	09:39:13	09:37:11	11:09:13	11:07:11
97	Voie ferrée	D35	0,83	6,226	09:40:38	09:38:17	11:10:38	11:08:17
97	car, D35/D8 Tourner à Droite	D8	0,59	6,816	09:41:38	09:39:04	11:11:38	11:09:04
93	ancienne voie ferrée	D8	0,41	7,226	09:42:20	09:39:36	11:12:20	11:09:36
92	Ponceau	D8	0,15	7,376	09:42:35	09:39:48	11:12:35	11:09:48
96	COMIAC	D8	0,63	8,006	09:43:39	09:40:38	11:13:39	11:10:38
87	Accès Tomb.	D8	0,90	8,906	09:31:52	09:31:28	11:01:52	11:01:28
83	Car.rte Ales / Logrian village	Vil.	0,05	8,96	09:31:37	09:31:16	11:01:37	11:01:16
85	Entrée ville	Vil.	0,09	9,05	09:32:55	09:32:17	11:02:55	11:02:17
86	Village tourner à droite	Vil.	0,05	9,1	09:36:06	09:34:46	11:06:06	11:04:46
91	<b>LOGRIAN - FLORIAN -Vers Mairie - ARRIVEE -</b>	0,05	<b>9,15</b>		<b>09:37:54</b>	<b>09:36:10</b>	<b>11:07:54</b>	<b>11:06:10</b>

11è - T.C.G. - Dimanche matin 11 août 2013 - 2è étape  
CLMI : 9.15 km LOGRIAN ---> LOGRIAN - 9.15 km -

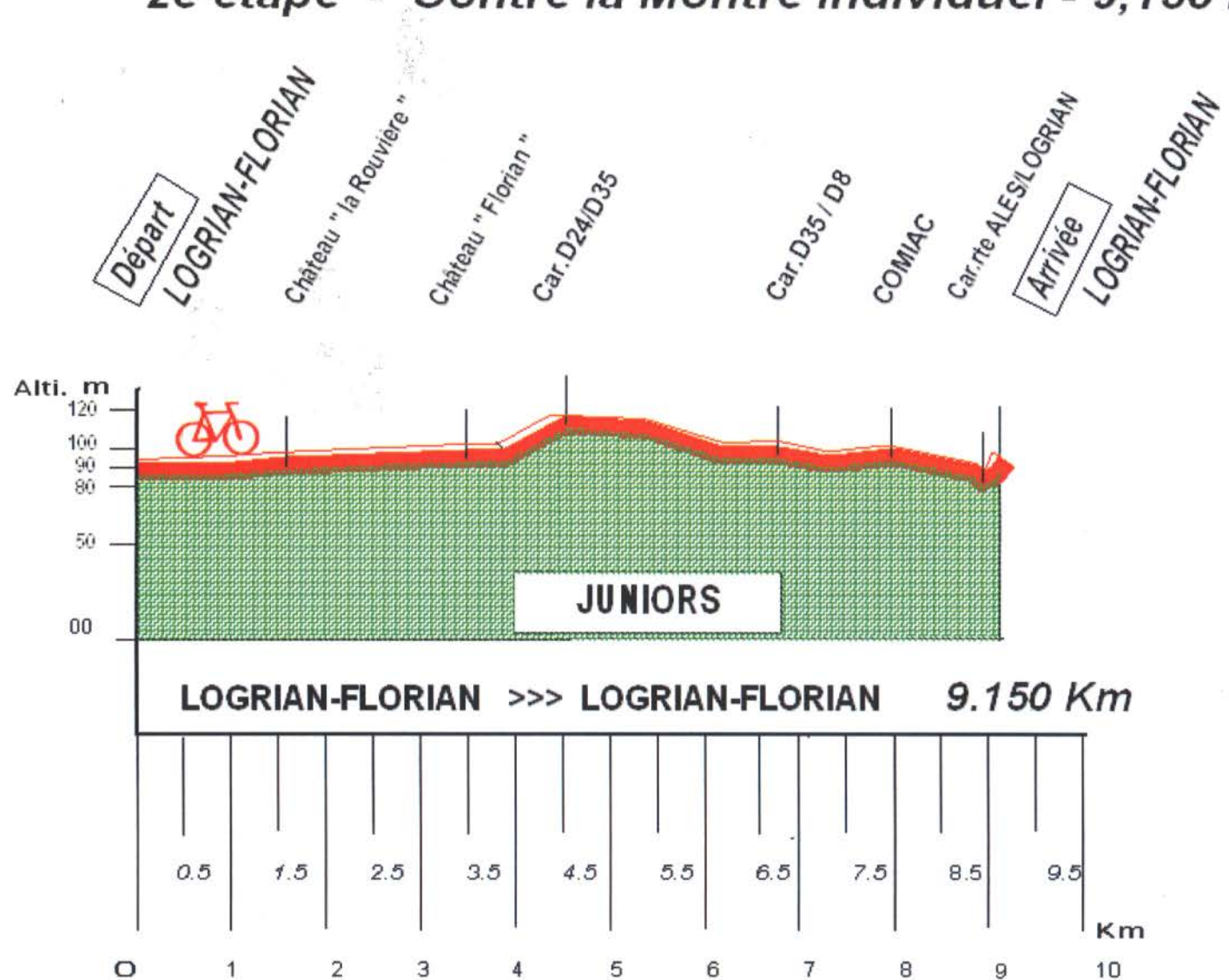


- Organisation Montpellier Languedoc Cyclisme -

# 11<sup>e</sup> Tour Cycliste Cévennes / Garrigue & Pays de Sommières

Dimanche 11 août 2013 - Matin

2<sup>e</sup> étape - Contre la Montre Individuel - 9,150 Km -



**Dimanche 11 août 2013**

**Epreuve NATIONALE Juniors Hommes**


**3<sup>e</sup>me étape - 84 kms  
Souvenir "Gabriel BERNAL"**

**Département du GARD  
Après-Midi**



14h15 Réunion Directeurs Sportifs  
14h30 Contrôle braquets - Signature au podium  
15h00 Départ de Lasalle  
17h42 Arrivée à Lasalle  
18h00 **PODIUM Protocole Final**

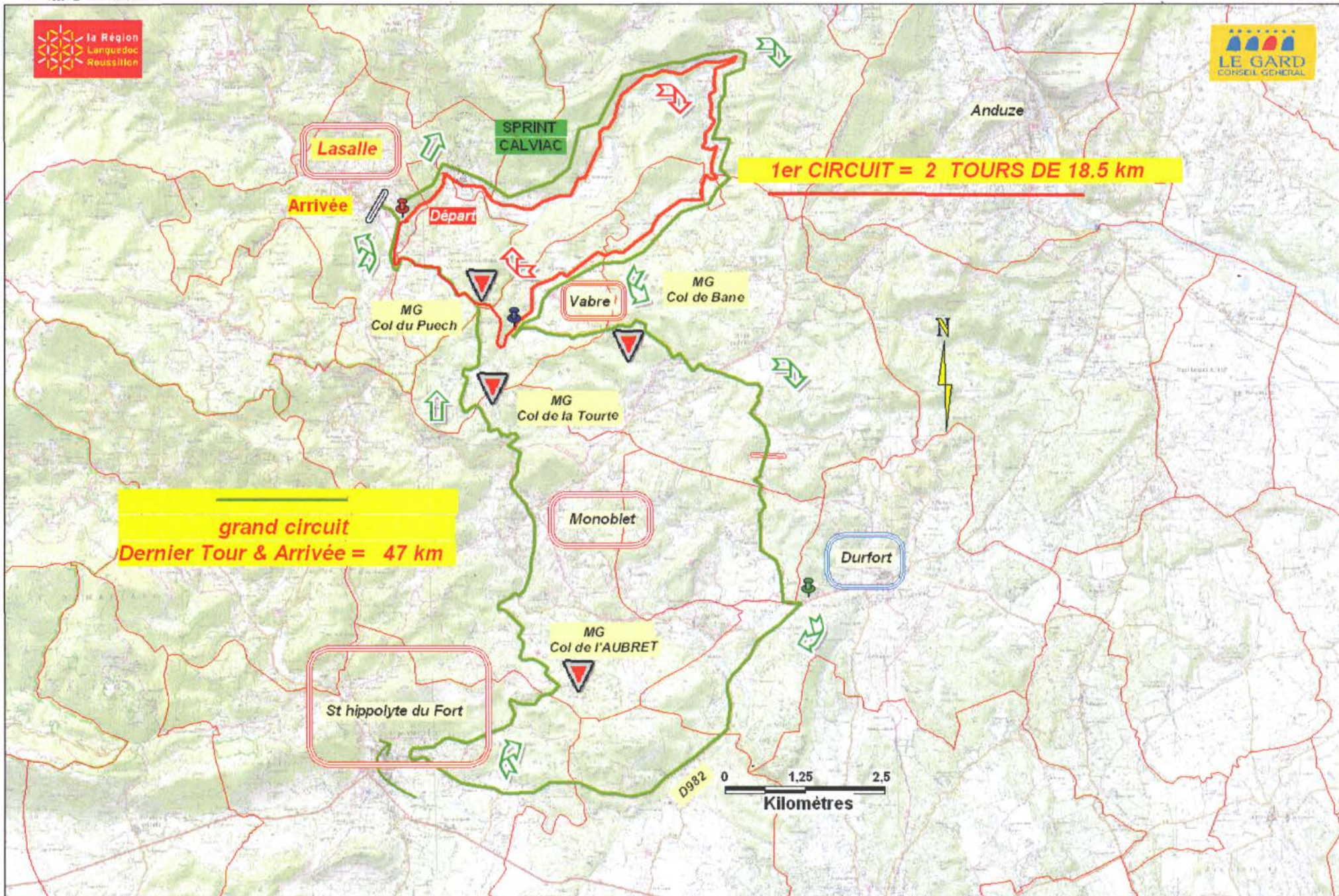
LASALLE



T C G

LASALLE

ALT. m	LOCALITEES TRAVERSEES		ROUTE	Kilométrage			heure passage					
	LANGUEDOC ROUSSILLON DEPARTEMENT DU GARD			PARTIEL	PARCOURU	RESTANT	32 km/h			38 km/h		
							H	m	s	H	m	s
278	DEPART Fictif	Place de la MAIRIE	Ville	0	-1,3							
277	DEPART Réel	RD 39 / RD 57 - Km 0 -	D 39	0	0	84	15	5	0	15	5	0
276	Car. la Baraque	Tourner à Gauche D 39 / D 57	D 57	1	1	83	15	6	52	15	6	34
230	Car Calviac		D 57	1,3	2,3	81,7	15	9	18	15	8	37
191	THOIRAS Cr D57/D258	Tourner à Droite	D258	5	7,3	76,7	15	18	41	15	16	31
170	Pont "la Salindrinque"	Proximité CAMPING	D258	0,5	7,8	76,2	15	19	37	15	17	18
227	LES ARNAUDS		D258	1,7	9,5	74,5	15	22	48	15	20	0
311	Le Bayle ( Car. Vabres)		D258	4,5	14	70	15	31	15	15	27	6
327	Car. D258 Col de Bane/D21	Tourner à Droite	D21	0,8	14,8	69,2	15	32	45	15	28	22
350	Col du Puech	M G (1 km) 2 <sup>e</sup> Catég.	D21	1	15,8	68,2	15	34	37	15	29	56
294	St Bonnet de Salindrinque		D21	1,2	17	67	15	36	52	15	31	50
270	Car. D21 / D 39	Tourner à Droite	D 39	0,8	17,8	66,2	15	38	22	15	33	6
276	Car. Lasalle	Passage 1er Tour	D 57	0,7	18,5	65,5	15	39	41	15	34	12
230	Car Calviac	SPRINT	D 57	1,8	20,3	63,7	15	43	3	15	37	3
191	THOIRAS Cr D57/D258	Tourner à Droite	D258	5,5	25,8	58,2	15	53	22	15	45	44
227	LES ARNAUDS		D258	2,2	28	56	15	57	30	15	49	12
311	Le Bayle (Car. Vabres)		D258	4,5	32,5	51,5	16	5	56	15	56	18
327	D258 / D21		D21	0,8	33,3	50,7	16	7	26	15	57	34
350	Col du Puech	M G (1 km) 2 <sup>e</sup> Catég.	D21	1	34,3	49,7	16	9	18	15	59	9
294	St Bonnet de Salindrinque		D21	1,2	35,5	48,5	16	11	33	16	1	3
270	D21 / D39		D39	0,8	36,3	47,7	16	13	3	16	2	18
276	Car. Lasalle	Passage 2 <sup>e</sup> me Tour pour 3 <sup>e</sup> G.T.	D 57	0,7	37	47	16	14	22	16	3	25
230	Car Calviac	SPRINT	D 57	1,8	38,8	45,2	16	17	45	16	6	15
276	Car. la Baraque	Tourner à Gauche D 39 / D 57	D 57	1	39,8	44,2	16	19	37	16	7	50
191	THOIRAS Cr D57/D258	Tourner à Droite	D258	4,5	44,3	40,7	16	28	3	16	14	56
170	Pont "la Salindrinque"	Proximité CAMPING	D258	0,5	44,8	40,2	16	29	0	16	15	44
203	Lè moulin de Vitou		D258	0,9	45,7	39,3	16	30	41	16	17	9
227	LES ARNAUDS		D258	0,9	46,6	38,4	16	32	22	16	18	34
311	Le Bayle (Car. Vabres)		D258	4,5	51,1	33,9	16	40	48	16	25	41
327	Car. D258 Col de Bane/D21	Tourner à Gauche	D21	0,8	51,9	33,1	16	42	18	16	26	56
327	327Car. D21 / 258 Vers Col de Bane T. à Gauche		D21	0,5	52,4	32,6	16	43	15	16	27	44
414	Col de Bane	M G (1,5 km) 1 <sup>ère</sup> Catég.	D 21	1	53,4	31,6	16	45	7	16	29	18
300	Car.D21 / D133	Tout Droit	D 21	2,5	55,9	29,1	16	49	48	16	33	15
208	Car. Fressac	Tout Droit	D 21	1,4	57,3	27,7	16	52	26	16	35	28
197	Car D21 / D982 (proche Durfort)	Tourner à Droite	D982	3,6	60,9	24,1	16	59	11	16	41	9
195	Car .D982 / D185	Tout Droit	D982	1	61,9	23,1	17	1	3	16	42	44
169	Car .D181 / D982	Tout Droit	D982	2,8	64,7	20,3	17	6	18	16	47	9
160	Rd point (avant ST Hippolyte)		D982	2,9	67,6	17,4	17	11	45	16	51	44
170	SAINT HIPPOLYTE DU FORT	Tourner à Droite	D133	1,8	69,4	15,6	17	15	7	16	54	34
295	Col de l'AUBRET	M G (3,1 km) 2 <sup>e</sup> Catég.	D133	3,1	72,5	12,5	17	20	56	16	59	28
241	Pont Car. D133/D185	Tourner à Gauche	D185	2	74,5	10,5	17	24	41	17	2	37
310	Monoblet D185 Traversée		D185	1,3	75,8	9,2	17	27	7	17	4	41
400	Car. D185 / D122	Tourner à Droite	D122	1,2	77	8	17	29	22	17	6	34
423	Col de la Tourte	M G (4 km) 1 <sup>ère</sup> Catég.	D122	1,4	78,4	6,6	17	32	0	17	8	47
350	Col du Puech		D21	2,5	80,9	4,1	17	36	41	17	12	44
294	St Bonnet de Salindrinque		D21	1,2	82,1	2,9	17	38	56	17	14	37
270	Pont Car. D21 /D39	Tourner à droite	D39	0,8	82,9	2,1	17	40	26	17	15	53
276	Car. Lassalle	Tourner à Gauche vers village	D39	0,8	83,7	1,3	17	41	56	17	17	9
276	LASALLE - Rue de la croissette - ARRIVEE			0,3	84	0	17	42	30	17	17	37



1er CIRCUIT = 2 TOURS DE 18.5 km

grand circuit  
Dernier Tour & Arrivée = 47 km

0 1.25 2.5  
Kilomètres



# 11è - Tour Cycliste Cévennes / Garrigue & Pays de Sommières

- Département du GARD -

11 août 2013 Après Midi

## 3è étape 84 Km

### LASALLE - LASALLE

### - ARRIVÉE DU T.C.G. -

